

# 西班牙人文網

杜東璫老師師生園地

學習成果展現與資源分享的網站



# 報告大綱

- 輔大西文系「地理」課程的延革
- 「西班牙人文網」的設置
- 計畫執行內容說明－課程規劃
- 計畫執行內容說明－主要課程內容
- 報告主題簡介
- 預期成效
- 西班牙人文網－網站架構

# 輔大西文系「地理」課程的沿革

2005以前	2005-2007	2007	2008
A	↻ A+B	↻ A+B	↻ A+B+C
西班牙地理	↻ 西班牙旅遊文化	↻ 西班牙人文地理	↻ 西班牙人文地理

A=知識性

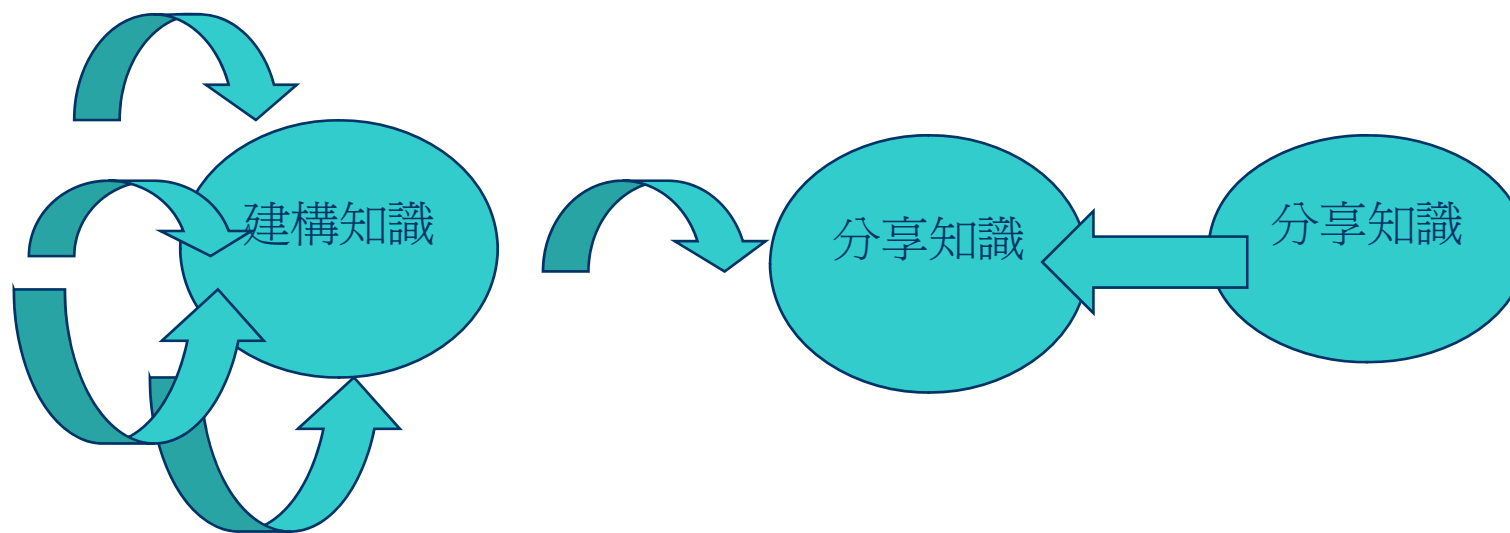
B=實用性

C=服務性

西班牙人文網



# 「西班牙人文網」的設置



經由不斷地合作學習，將同學之學習成果保存下來，成為師生永續經營的園地，儲藏集體的智慧，分享知識、修正資料、查考資訊也供外界參閱查詢、修正及添加資訊。

# 合作學習的項目

→ 知識面：共同解讀第一手資訊

→ 學習溝通

→ 學習組織

→ 補充資料

合作學習 → 建立網站 → 增加知識 → 分享知識

↳ 刺激思考

↳ 增長視野

↳ 共同建立知識

↳ 修正資料

## 計畫執行內容說明－課程規劃

- 教師部份：  
為學生預備基礎區域地理知識課程
- 學生部分：  
以學生為主體展示課程

# 計畫執行內容說明－課程內容

## ◆ 教師部份

1. 西班牙地理概論→書面、影片→省思
2. 地理環境變遷所引發之現象→以人文觀點導入
3. 西班牙自治區
  - 各地理區人的活動與土地的關係及問題（上）
  - 各地理區人的活動與土地、世界的關係（下）

## ◆ 學生部分

1. 個人作業→網站資料搜集、手繪地圖等
2. 期中報告→大綱式研究方向及重點
3. 期末報告→學生主講，教師為評論人之一，  
台下同學給予建議、評論等回饋





- ◆ 合作部分

1. 規劃報告主題
2. 一起翻譯整理西班牙自治區資料
3. 藉由問題回饋、分享修正大綱
4. 小組合作完成報告

# 9701學期報告主題

日期	主題一	主題二
12/1	西班牙國家公園	Demostración
12/15	西班牙國家公園	水與西班牙
12/22	地區交通與產業發展	觀光產業
12/29	環境變遷-以西班牙土地沙漠化為例	沙漠化
1/5	特產	酒
1/12	Asturias	Ceuta y Melilla

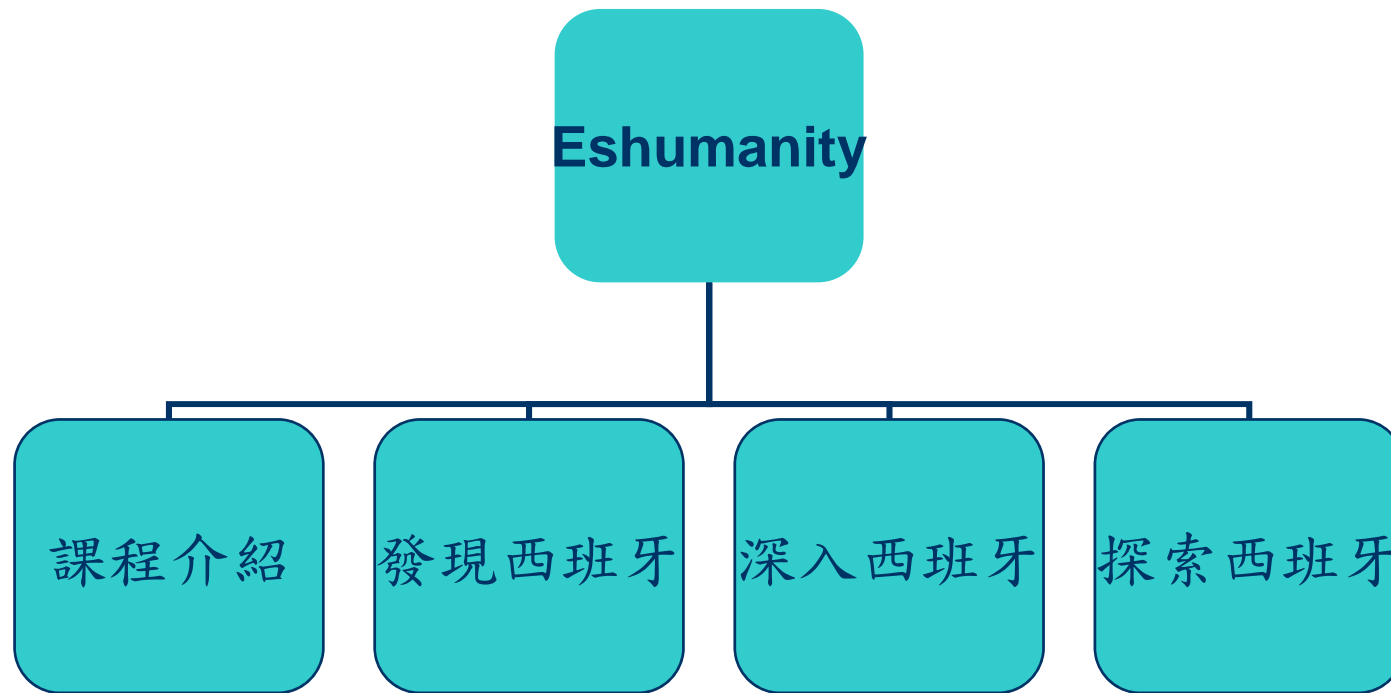
# 9702學期報告主題

日期	主題一	主題二
<b>05/18</b>	金融海嘯對西班牙經濟的衝擊	西班牙建築的過去與現在
<b>05/25</b>	<b>Catalán</b> 的現在過去與未來	西班牙娛樂產業
<b>06/01</b>	西班牙服飾產業與世界的連結	西班牙手工藝品
<b>06/08</b>	從西班牙料理看民族融合	遇見吉普賽

# 預期成效

- 組織規劃能力
- 團隊合作能力
- 提升西文能力及西班牙人文地理知識
- 擴大思慮，綜觀事物以予回應並解決問題的能力

# 西班牙人文網－網站架構



<http://eshumanity.span.fju.edu.tw/>

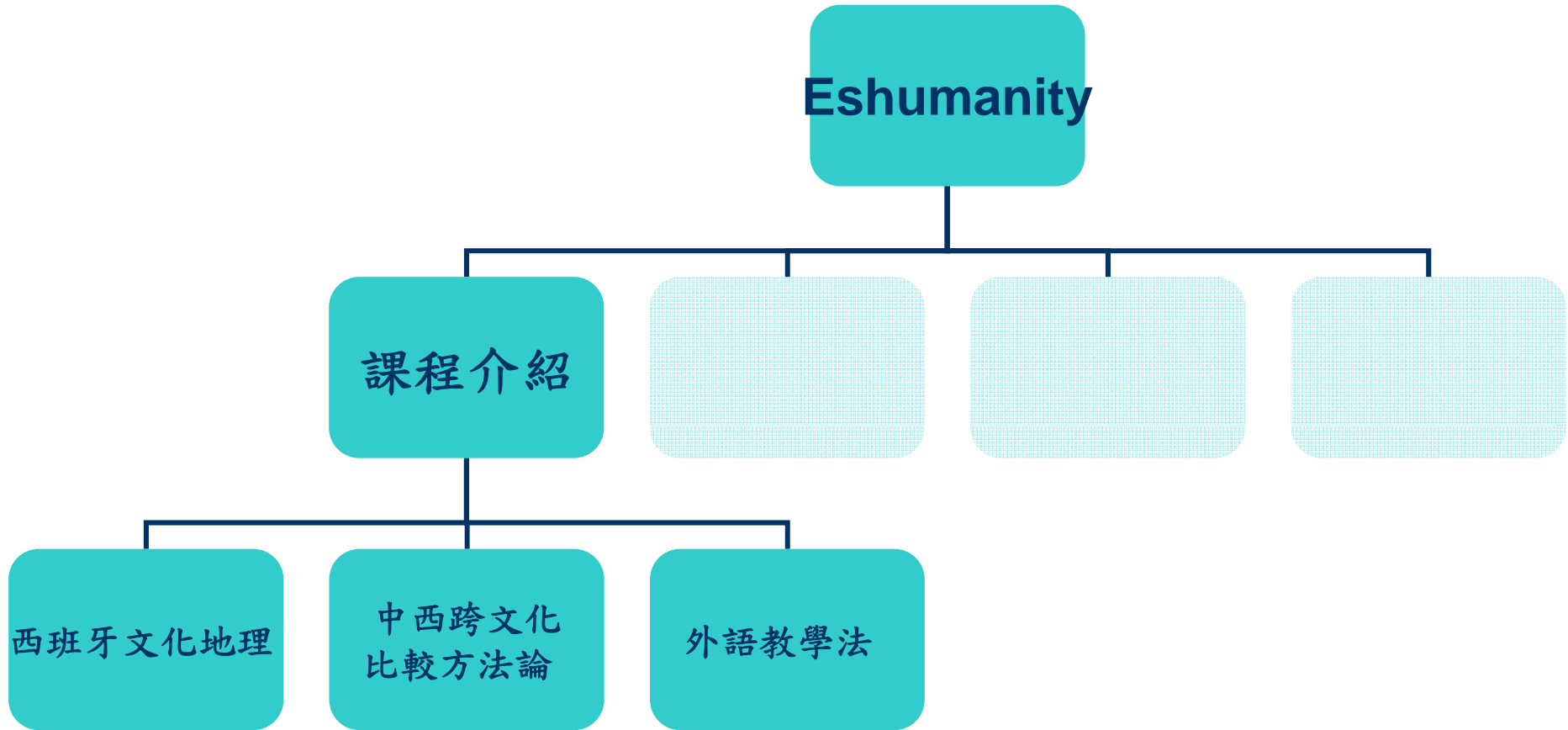
# Eshumanity

課程介紹

西班牙文化地理

中西跨文化  
比較方法論

外語教學法



Eshumanity

發現西班牙

西班牙  
自治區精華

西班牙  
各式地圖集

單字篇

分區重點介紹

Eshumanity

深入西班牙

西班牙心得集

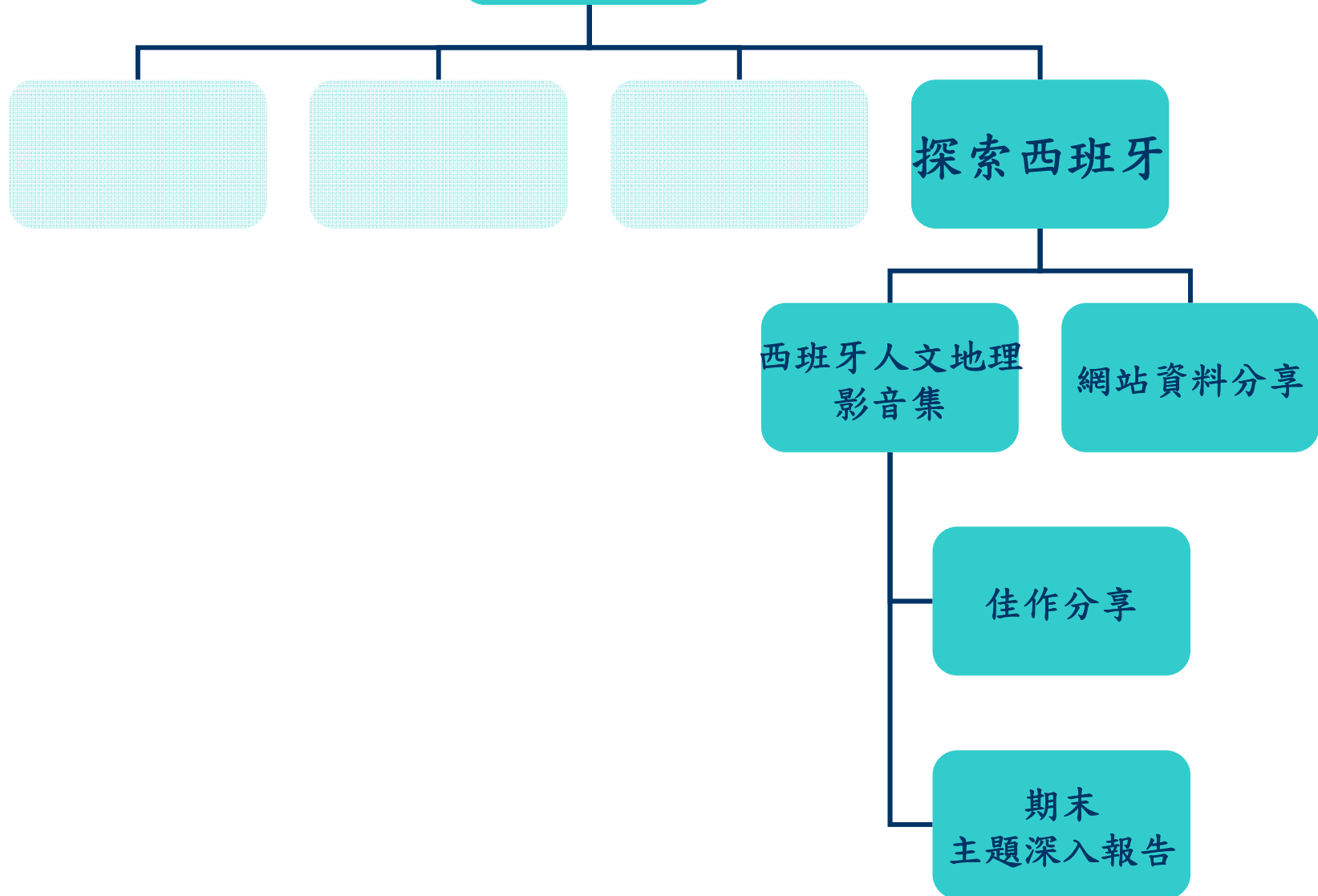
西班牙人文地理  
文字集

影片心得

回饋與評論



# Eshumanity



# 西班牙各式地圖集（範例一）



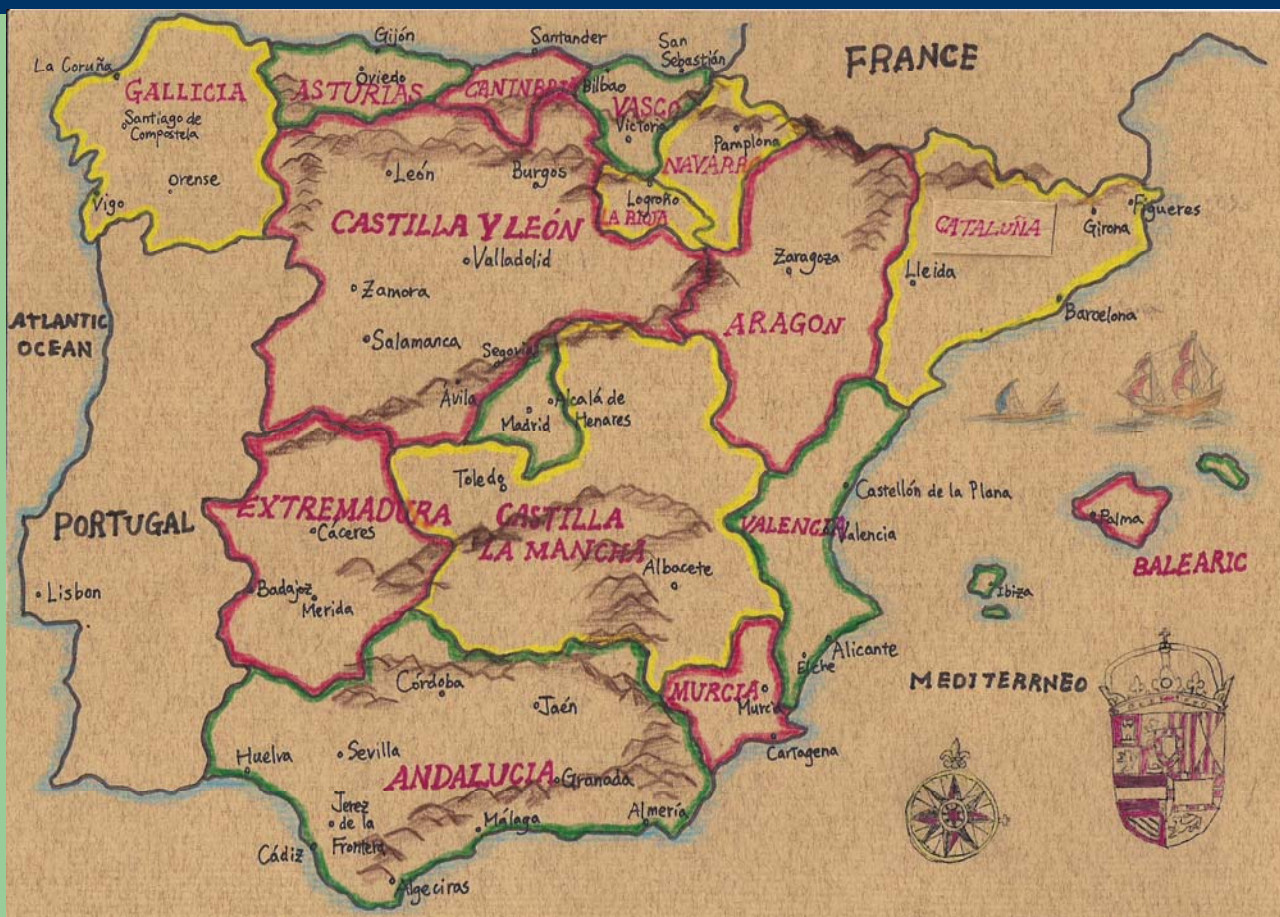
## 【創作理念】

張立荷 Hely

我所畫的主題是「西班牙農產地圖」。以往也曾在Lucas老師的課程中畫過地圖，但當時只是畫出簡單的區、省、市而已，三年之後接觸了那麼多的西班牙，所以我想畫出一個較不同、較豐富的西班牙。

...

## 西班牙各式地圖集（範例二）



### 【創作理念】

林可涵 Elisa

這幅手繪的地圖不是很精準，但想要呈現一點古老地圖的感覺，所以也以一些古地圖上會出現的圖片和配色套用上去。主要是自己覺得很好玩啦！只是後來發現應該要加上經緯線，感覺會更好。

# 網站導覽





---

謝謝大家！

**¡ Muchas gracias!**